





MARKT EGGOLSHEIM

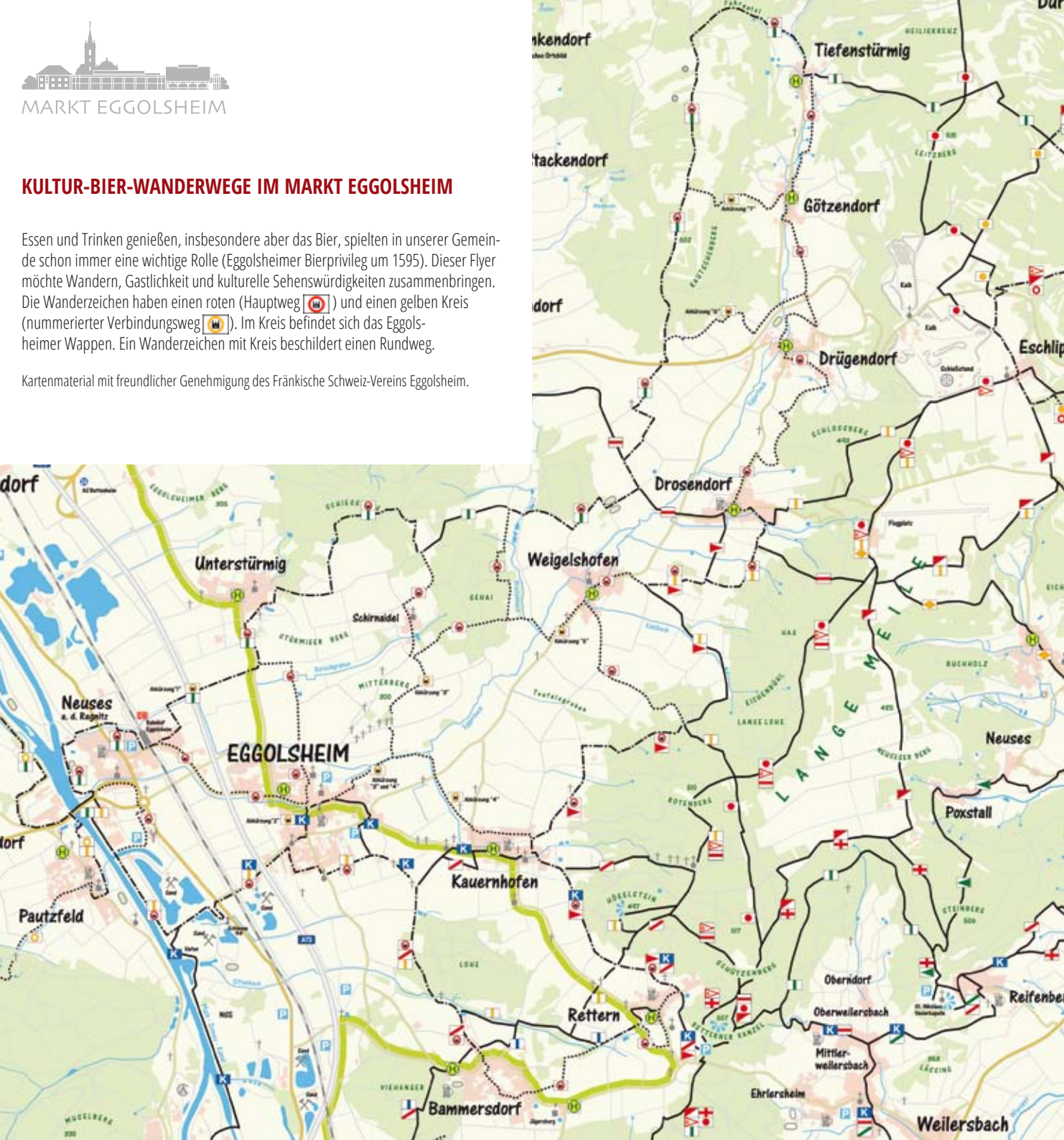
KULTUR-BIER-WANDERWEGE
IM MARKT EGGOLSHEIM



KULTUR-BIER-WANDERWEGE IM MARKT EGGOLSHEIM

Essen und Trinken genießen, insbesondere aber das Bier, spielen in unserer Gemeinde schon immer eine wichtige Rolle (Eggolsheimer Bierprivileg um 1595). Dieser Flyer möchte Wandern, Gastlichkeit und kulturelle Sehenswürdigkeiten zusammenbringen. Die Wanderzeichen haben einen roten (Hauptweg ) und einen gelben Kreis (nummerierter Verbindungsweg ) . Im Kreis befindet sich das Eggolsheimer Wappen. Ein Wanderzeichen mit Kreis beschildert einen Rundweg.

Kartenmaterial mit freundlicher Genehmigung des Fränkische Schweiz-Vereins Eggolsheim.





Eggolsheim - Schirnaidel - Schießberg - Lias-Grube - zurück

Wegzeichen: 3

Länge: ca. 8,5 km; Zeit: ca. 3 Gehstunden

Parken, Ausgangspunkt: Rathaus Eggolsheim

Einkehr in Schirnaidel möglich

Einkehr in Eggolsheim: Brauerei-Gastwirtschaft Schwarzes Kreuz.

Kulturelle Sehenswürdigkeiten:

Das Rathaus Eggolsheim ehem. Brauerei - alter Brunnen, zwei Sandsteinkeller erhalten, Ausgrabungsgegenstände; altes Rathaus am Eggerbach; Katholische Pfarrkirche St. Martin mit Klenze-Portal - eines der Hauptwerke des Klassizismus in Franken - Barockkirche in Schirnaidel nach Johann Dientzenhofer errichtet - 1720 geweiht - Portal-Wappen von Fürstbischof Lothar Franz v. Schönborn. Schießberg nach Prof. Abel eine karolingisch-ottonische Befestigung - Reste des Aussichtsturms 1911.



Schleuse 94 - Neuses a. d. Regnitz - zurück

Wegzeichen: 2

Länge: ca. 8 km Zeit: ca. 2 Gehstunden

Parken, Ausgangspunkt: Rathaus Eggolsheim

Einkehr in Eggolsheim: Restaurant Am Hirtentor, und im Sommer am Schwarz-Kreuz-Keller.

Einkehr in Neuses: Pizzeria La Shega, Erste deutsche „Malt-Whisky“ Destilliererei „Blaue Maus“ - Lokal am Wochenende geöffnet. Whiskyführungen möglich.

Kulturelle Sehenswürdigkeiten:

Hirtentor „Forchheimer Tor“ nach Brand 1684 als „Thorhaus“ neu erbaut – noch 1620 an ehm. vier Toren Wachposten - vier spätgotische Spitzkapellen mit Sandsteinbildstöcken aus 17./18.Jhd. - Anna-Kapelle (1732). Industriedenkmal „Schleuse 94“ von erstmals 100 Schleusen die einzige begehbbare Schleuse. König Ludwig I. hat durch seinen „Ludwigkanal“ Donau und Main verbunden. Leo von Klenze hat mitgeplant und Zweckbauten in schöner Schlichtheit errichten lassen. Zu sehen an zwei Brücken und dem Kanaldurchlass in Neuses, zudem die Dorfkirche von 1913 und die Schleuse 95.





Bammersdorf - Rettern - Kauernhofen - zurück

Wegzeichen:  2   4

Länge: ca. 12 km; Zeit: ca. 4 Gehstunden

Parken, Ausgangspunkt: Rathaus Eggenstein

Einkehr in Rettern: Landgasthof Hubert, in Kauernhofen Bäckerei.

Kulturelle Sehenswürdigkeiten: Eggenstein: Dreifaltigkeitskapelle an der Bammersdorfer Str. – Bammersdorf: Endres-Kapelle; Quelle, wo der Sage nach der Ort gegründet wurde - Jägersburg mit wechselvoller Geschichte von Fürstbischof Lothar Franz Graf von Schönborn (1728).

Rettern: Kapelle im 19. Jhd. erbaut, auf dem Weg nach Kauernhofen Sandsteinbildstöcke (17. Jhd.) und in Kauernhofen: Lourdes- Kapelle, Kirche St. Peter und Paul mit Vesperbild (1500), am Ortsende Kapelle „Schwarzen Mutter Gottes“ (1732).

Weigelshofen - Schwarzen Keller - zurück

Wegzeichen:   

Länge: ca. 4,5 km; Zeit: ca. 1,5 Gehstunden

Parken, Ausgangspunkt: Parkmöglichkeiten neben Kirche und Friedhof

Einkehr in Weigelshofen: Schwarzen Keller im Wald und Brauerei-Gasthof Pfister in der Ortsmitte

Kulturelle Sehenswürdigkeiten: Martern z. B. Schindelgasse 7 aus dem 17. Jhd. - Kapelle St. Georg nach Kriegsende erbaut - Kreuzigungsgruppe – Im Thorhaus „alte Schmiede“ ist heute eine Zinngießerei.

Alternativ die große Route: Weigelshofen -Kauernhofen - Schirnaidel - zurück

Länge: ca. 9,3 km; Zeit: ca. 3 Gehstunden

Wegzeichen:      4  3  5





Segelflugplatz nach Drosendorf - zurück

Wegzeichen:   

Länge: ca. 6,5 km; Gehzeit: ca. 2,5 Gehstunden

Parken, Ausgangspunkt: Parkplatz Segelflugplatz Feuerstein

Einkehr in Drosendorf: Im Sommer „Kropfeld-Keller“, Landgasthof und Destillerie „Zehner“ und am Flugplatz Feuerstein, Hangar 7

Kulturelle Sehenswürdigkeiten:

Wallanlage „Altes Schloss“ nach Prof. Abels ein befestigter Wohnturm aus karolingischer Zeit. Kirche „Mariä Heimsuchung aus dem 12. Jhd. mit Hochaltar von M. Doser und einer Mutter Gottes Statue von 1500.



Drügendorf über den Kautschenberg - zurück

Wegzeichen:     

Länge: ca. 9,5 km; Zeit: ca. 3 Gehstunden

Parken, Ausgangspunkt: Straße zum Aussiedlerhof Drügendorf, Dorfstr.

Einkehr in Drügendorf möglich

Kulturelle Sehenswürdigkeiten:

Götzendorf: Kapelle zu Ehren der immerwährenden Hilfe Mariens, gestiftet von Franziska Windolf (1891) - Drügendorf: Pfarrkirche St. Margaretha wurde 1740 im höfischen Rokoko erbaut, sehenswert ist der Figureschmuck an der Kanzel.



HANGAR-7
DAS RESTAURANT

Flugplatz 1
91320 Ebermannstadt
Tel.: 09194 - 7252 236
Fax: 09194 - 7252 379
Email: info@hangar7.de





Wir laden Sie ein zu saisonalen Spezialitäten, die in den fränkischen Feldern, Wäldern und Bächen reifen. Genießen Sie eine meisterhafte regionale Küche. Unsere Destillate sind mehrfach mit dem großen Preis der DLG ausgezeichnet. Spezialitäten wie Quittenbrand, Bierbrand und Heugeist wollen entdeckt werden. Individuelle Schnapsproben und Brennereiführungen machen wir gerne nach Voranmeldung.



Fein, echt, fränkisch so ist unser Zehner Landbier. Nach einem alten Hausrezept gebraut und den Geschmack der Zeit getroffen. PROST! Und zum Verweilen bieten wir komfortable Gästezimmer.



Griechische Küche

Wir sind für sie da:
Dienstag - Samstag:
11:00 - 14:30 Uhr, und 17:00 - 23:00 Uhr
Sonntage und Feiertage:
11:00 Uhr - 23:00 Uhr durchgehend
Montag Ruhetag
Tischreservierungen unter Tel.: 09545-443817



Natürlich gut essen und trinken

mit Produkten aus der Region und unseren ökologisch gebrauten Bieren

Komfortable Gästezimmer - Tagungsraum
Separate Gasträume für Betriebs- und Familienfeiern

Öffnungszeiten: täglich von 11:00 Uhr - 23:00 Uhr Dienstag Ruhetag - Mittwoch ab 17:00 Uhr

Eggerbachstraße 22 - 91330 Egg./Weigelshofen Fon 09545-9426-0 Mail: pfister@gasthof-pfister.de www.gasthof-pfister.de

La SHEGA Pizzeria - Ristorante

**Bamberger Str. 1
91330 Neuses
09545-1057**

Mo. - So. 17.00 - 23.00
Mittwoch Ruhetag

*Single Malt Whisky-Destillerie
& maritime Gaststätte*
BLAUE MAUS

Öffnungszeiten:
Gaststätte: Fr - So ab 19.00 Uhr und nach Absprache
Whisky Verkauf: Mo-Fr 8.00-18.00 Uhr, Sa 8.00-13.00 Uhr

Bamberger Straße 2 91330 Eggolsheim-Neuses
Telefon (0 95 45) 74 61 Telefax (0 95 45) 5 04 08
www.fleischmann-whisky.de; info@fleischmann-whisky.de



seit 1983

Schnaps-Idee

Brennereitradition in der 3. Generation
Feine Destillate aus Zwetschgen und Streuobst

Georg Stähr
Schießbergstraße 26
91330 Eggolsheim / Unterstürmig
Tel.: 09545/4590
Mail: georgstaehr@web.de



Brauerei Schwarzes Kreuz

Hauptstr. 33 - 91330 Eggolsheim
Tel.: 09545 8843

Schwarzer Keller Weigelshofen

· Hausgemachte Brotzeiten
· Ökologische Biere der
Brauerei Pfister - Weigelshofen

Samstag, Sonntag und an
Feiertagen geöffnet



Landgasthof Hubert Rettern

- Brotzeiten aus eigener Herstellung
- Alle 14 Tage Donnerstags Schlachtschüssel

Donnerstag bis Sonntag geöffnet
Montag bis Mittwoch geschlossen

Kanzelstraße 9 - 91330 Eggolsheim/Rettern
09191/727784 - www.gasthaus-hubert.de

Kropfeld Keller

91330 Drossendorf - Feuersteinstraße 1 - Tel. 09545-5992
Öffnungszeiten: Werktags (ab 16h) • Sonn- und Feiertags (ab 14h)

Genießen Sie die schöne Lage bei hausgemachter Brotzeit und selbstgebackenem Bauernbrot.

dazu ein LÖWENBRÄU BIER aus Buttenheim.

Auf Ihren Besuch freut sich Familie Kropfeld



- Etwas Anders - Geschenke-Tee-Gewürze und mehr

Weinhütten 5
91330 Eggolsheim - Neuses
Tel.: 09545 / 44 10 404

Öffnungszeiten:
Mo-Fr 8:00 - 18:00
Sa 8:00 - 13:00



Wir bieten Ihnen individuelle
Geschenkideen, eine
reichhaltige Auswahl an
Gewürzen und Tees unseres
Partners

ELSBETH MÜLLER


und vieles mehr.



Schwarz-Kreuz-Keller

Leckere Brotzeiten
Warme Küche an Sonn- & Feiertagen
Kaffee und Kuchen

Täglich ab 14:00 Uhr Sonn & Feiertage ab 10:00 Uhr geöffnet
Wir freuen uns auf Ihren Besuch



Markt Eggolsheim - Touristinformation
Petra Mackedanz, Tel.: 09545-444120
mackedanz@eggolsheim.de

Stand 2014
Kartengrundlage: Landesamt für Vermessung
und Geoinformation