



MARKT EGGOLSHEIM

Fahrradtouren rund um den Markt Eggolsheim



moveLO
Verleihstation

Der Markt Eggolsheim



... ist ein Geheimtipp für Wanderer und Radfahrer, für Naturliebhaber und Genießer fränkischer Gastronomie. Attraktionen wie die Umweltstation Lias-Grube, die Schleuse 94 des alten Ludwig-Donau-Kanals, die Leo-von-Klenze-Kirche und weitere Gotteshäuser können Ziele für Ausflüge sein, ebenso die Erhebung der Langen Meile, das Fahrenstal oder die Jägersburg, um nur ein paar Beispiele zu nennen.

Wer die Gegend um Eggolsheim hautnah und trotzdem entspannt erleben will, kann ein Elektrofahrrad beim Markt Eggolsheim mieten.

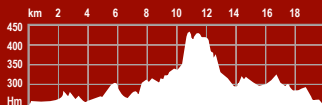
Jeder Tritt in's Pedal wird von einem Elektromotor unterstützt, so dass man jeden Berg ohne große Anstrengung meistern kann.

Das macht Spaß und ist sogar für Nicht-radler und sportlich wenig Ambitionierte sehr gut geeignet.

Und sollte mal der Strom ausgehen - kein Problem: Steckdosen und Akku-Wechselstationen gibt es an 29 Stationen in der Fränkischen Schweiz. Wer eine größere Strecke zurücklegen will, der kann auch im Frankenwald, im Fichtelgebirge, in der Frankenalb, im Steigerwald oder in der Weltkulturerbestadt Bamberg die Akku-Wechselstationen anfahren.

Wer trainiert und sportlich fahren will, der kann unsere Touren natürlich auch mit normalen Fahrrädern meistern. Für entspannte Pausen gibt es an jeder Fahrradstrecke Einkehrmöglichkeiten.








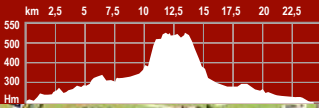
Unterstürmig – Ketschendorf – Senftenberg – Gunzendorf – Schirnaidel



- Ausgangspunkt (für alle Touren dieses Heftes):
Rathaus Eggolsheim, Hauptstraße 27




Über die Hauptstraße nach Westen biegen wir rechts ab in die St-Martin-Straße Richtung Unterstürmig. Am Ortsende beginnt der Fahrradweg zur Umweltstation Lias-Grube (Foto). Hier können wir einen Spaziergang durch das Freigelände der Umweltstation machen - einer ehemaligen Tonabbaugrube - und dabei das Naturschutzgebiet erkunden. Weiter geht die Tour durch Unterstürmig entlang der Kreisstraße bis kurz vor Buttenheim. Vor dem Bierkeller biegen wir in den Flurbereinigungsweg rechts ab. Nach Überquerung der Staatsstraße zur roten Mühle folgen wir der Ortsverbindungsstraße nach Ketschendorf. In Ketschendorf rechts, der Weg führt uns durch das Dorf direkt in den Wald auf den Wanderweg , der sehr steil den Berg hochführt bis zur Kreuzung. Hier biegen wir rechts ein in den Wanderweg  Richtung Senftenberg. Auf dem Keller oder von der Kapellenmauer aus, können wir die traumhafte Aussicht genießen. Wir fahren hinunter nach Gunzendorf, am östlichen Ortsende überqueren wir die Staatsstraße (Brücke) und bleiben geradeaus auf dem Flurbereinigungsweg bis zur Bachüberquerung. Danach folgen wir dem Weg  bis Schirnaidel. Hier sehen wir die schöne Barockkirche, bevor es über die Ortsstraße nach Eggolsheim zurück geht.

→ km: 19,6 ↗ Hm: 384 ⌚ ca. 2h
 Schwierigkeitsgrad: mittel bis anspruchsvoll
 🍷 zahlreiche Einkehrmöglichkeiten entlang der Tour



Götzendorf – Tiefenstürmig – Fahrenstal – Frankendorf – Stackendorf



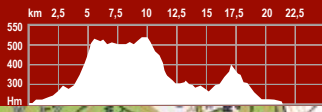
Ausgangspunkt Rathaus, Richtung Schirnaidel, nach dem Ortsende rechts in den Kreuzweg zur Grotte. Dem Schotterweg folgend im Linksbogen bis zur Asphaltstraße, hier abbiegen, leicht abwärts an einem scharfen Rechtsbogen, dann links in einen Waldweg. Vorbei an Streuobstwiesen haben wir einen herrlichen Ausblick auf Weigelshofen und den Schwarzen Keller. Dem Schotterweg abwärts folgend über den Breitenbach, auf einen Flurbereinigungsweg links, nach 120 m rechts. Dann aufwärts zu den Sportplätzen von Weigelshofen, nach dem Hauptspielfeld links. An der Einmündung links . Nach einem kleinen Wäldchen rechts, Schotterweg zur St2260, auf ihr bis zur Einmündung Drügendorf, durch das Dorf bis zum Feuerwehrhaus hinauf, links vorbei und durch die Unterführung nach Götzendorf. Wir fahren weiter bis Tiefenstürmig. Hier nach der 2. Brücke links zum hl. Brunnla. Geradeaus das Fahrenstal hinauf. Nach beschwerlichen 110 Höhenmetern entlohnt das Fahrenstal mit herrlichen Felsformationen. Oben nach rechts dem Fahrradweg folgend, bis auf freiem Feld ein kleiner Schotterweg nach links abzweigt. Auf der Asphaltstraße links . Am Pflasterwegende links abbiegen. Am Wegkreuz rechts auf dem asphaltierten Weg abwärts mit . 150 Höhenmeter hinunter in das Fachwerkdorf Frankendorf. An der Kirche links Richtung Stackendorf. In Stackendorf, kurz nach der Straßenzusammenführung links in den „Steinweg“. Dann hinauf zum Ortsrand von Gunzendorf. Den Fahrradwegweisern folgen wir über eine Brücke. Auf dem Weg bleiben wir ca. 1 km, bis er einen Bogen nach rechts nimmt, an der nächsten Möglichkeit links und dann wieder links. Über den Breitenbach dann sofort rechts, am Breitenbach entlang, über den Eggerbach und hier an einer Marter auf den Fahrradweg rechts nach Eggolsheim oder wir fahren links nach Weigelshofen zum Gasthaus Pfister, bevor es zum Ausgangspunkt zurück geht.



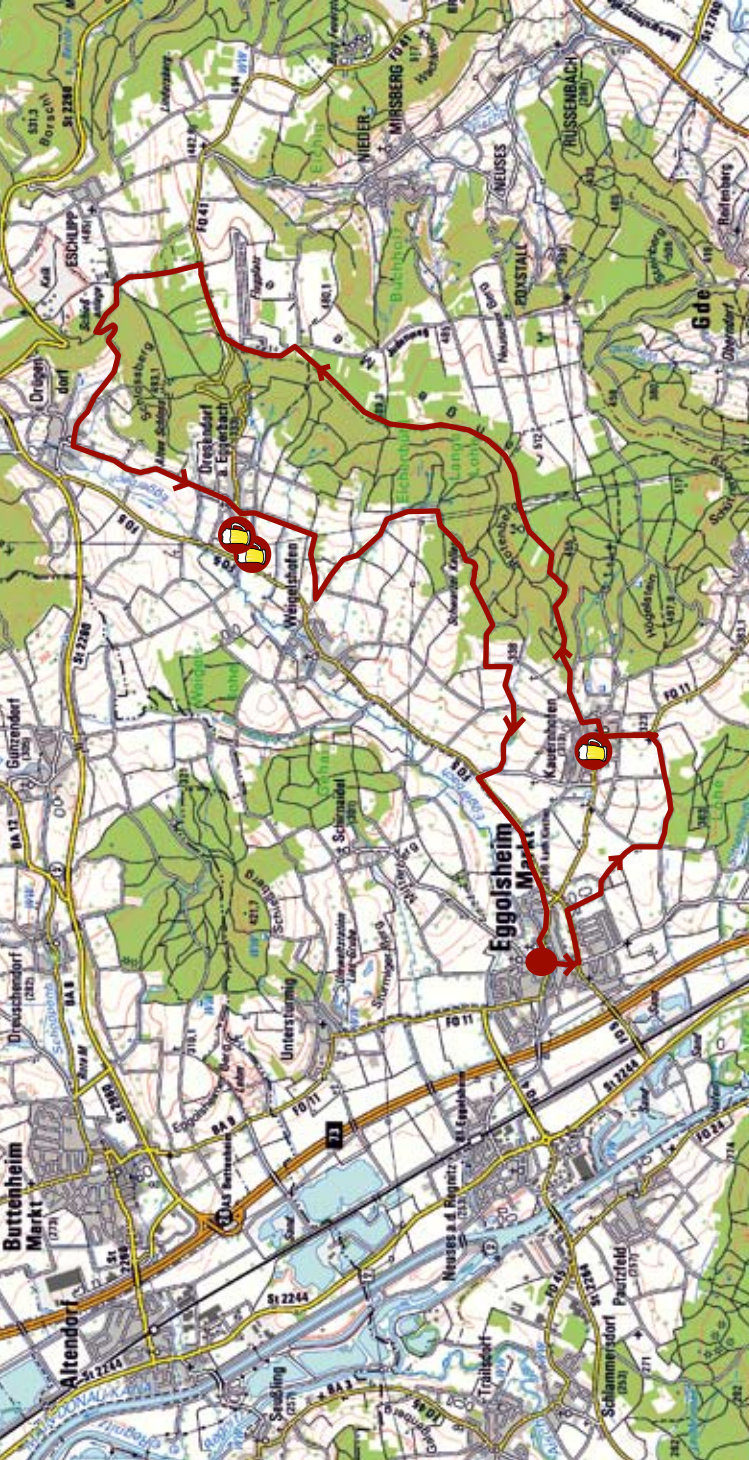
→ km: 24,1 ↗ Hm: 378 ⌚ ca. 2,5h


Schwierigkeitsgrad: anspruchsvoll

 Einkehrtipps: Gasthaus Först Drügendorf, Kropfeld Keller u. Landgasthof Zehner Dresendorf, Gasthaus Pfister Weigelshofen




Kauernhofen – Flugplatz Feuerstein – Drügendorf – Drosendorf – Weigelshofen

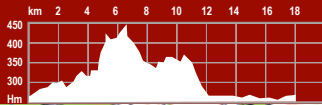


Ausgangspunkt Rathaus, Richtung Hirtenor, an der Ampel nach links, rechts zum Sportgelände, dann links auf den Bammersdorfer Kirchenweg, an der Scheune vorbei, am Kreuz geradeaus bis zum Waldrand. Hier links ab geht es bis zur Lourdeskapelle 35 Höhenmeter aufwärts. Auf der FO11 nach Kauernhofen. Im Ort geht es nach rechts, die Andreas-Knauer Straße hinauf und links in die Bergstraße. Am Verkehrsspiegel rechts 180 Höhenmeter hinauf zum Rotenberg. 3 verschiedene Markierungen führen uns am Flugplatz Feuerstein vorbei. In die Straße von Drosendorf kommend biegen wir rechts Richtung Burg Feuerstein ein. Nach 500 m an einem Baum rechterhand, links abbiegen in Richtung Schießplatz. Am Wegkreuz links hinunter nach Drügendorf. An der Kirche nach links Richtung Drosendorf. Hier können wir sowohl im Gasthaus Zehner einkehren oder am westl. Ortsrand den Kropfeld Keller besuchen und uns bei Brotzeit und Bier stärken. Zurück zur Tour: Auf der Feuersteinstraße wenige Meter rechts abwärts, der Fahrradbeschilderung folgend biegen wir links ein. In Richtung Weigelshofen bis auf eine spitzkehrenartige Einmündung. Achtung, hier nach links, folgen wir der Wanderwegmarkierung , dem Ehrlbachtal hinauf. 100 Höhenmeter bringen uns zum Schwarzen Keller. Danach fahren wir den herrlichen Waldweg Richtung Kauernhofen. An einer Feldscheune nach links und nach 200 m rechts abwärts, geradeaus auf dem geschotterten Weg bis zur Straße nach Kauernhofen. Hier können wir den Landgasthof Eismann besuchen oder nach links auf den Fahrradweg abbiegen, zurück nach Eggsheim.

→ km: 21,5 ↗ Hm: 439 ⌚ ca. 3h






Schwierigkeitsgrad: sehr anspruchsvoll

 Einkehrtipps: Kropfeld Keller, Landgasthof Zehner
Drosendorf, Landgasthof Eismann Kauernhofen



Bammersdorf – Rettern – Serlbach – Forchheim

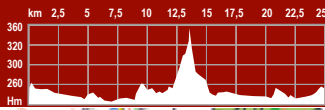


Vom Rathaus starten wir nach links, auf der Hauptstraße entlang der Vorfahrtstraße zum Sportgelände. Nach den Fußballfeldern folgen wir links  bis zum Wald. Hier bleiben wir rechts auf der asphaltierten Straße und zweimal links den Fahrradschildern folgend fahren wir bis zur Juraquellenstraße in Bammersdorf. Nach der Endreskapelle, die versteckt in einem Garten liegt, biegen wir an einem Trafohäuschen nach links ab und fahren wieder zum Sittenbach hinunter. Nach der Sittenbachbrücke biegen wir sofort nach rechts ab und folgen der Markierung . Sie führt uns 100 Höhenmeter überwindend über die St FO11 hinauf zum Panoramaweg. Hier folgen wir  durch Rettern bis zum Wanderparkplatz im Wald. Auf der FO11 kurz abwärts, biegen wir links in Richtung Bammersdorf ab, um nach der zweiten Kurve in einen Flurbereinigungsweg nach links abzubiegen. Die Wandermarkierung  begleitet uns nach Serlbach. In Serlbach links, dann in der 2. Kurve rechts.  führt uns nach Forchheim in den Kellerwald. Wir umfahren eine Forstwegschranke und biegen kurz nach einer Senke rechts ab. Hinter den oberen Kellern biegen wir rechts auf die asphaltierte Straße und fahren den Berg hinunter. Auf der unteren Kellerstraße biegen wir nach links und dann rechts in die Ring- und Eichendorffstraße ab. In die Karl-Bröger-Straße biegen wir rechts ein und fahren zu den Örtelbergweihern. Nach den Weihern fahren wir links und kommen geradeaus in die Nähe der Autobahn. Die Regnitzradwegmarkierung führt uns bis zur FO1, auf dieser fahren wir links unter der Autobahn hindurch. Nach wenigen Metern biegen wir rechts ab auf einen Flurbereinigungsweg, der uns an der Bahn entlang bis zu einer Sandgrube führt, vor der Unterführung biegen wir nach rechts ab, zurück nach Eggolsheim.

→ km: 18,1 ↗ Hm: 241 ⌚ ca. 1,5h



Schwierigkeitsgrad: mittel

 zahlreiche Einkehrmöglichkeiten entlang der Tour



Schlammersdorf – Hallerndorf – Kreuzberg – Stiebarlimbach – Schleuse 94



Vom Rathaus die Schulstraße aufwärts vor der ev. Kirche links ab. Geradeaus auf der Straße hinunter zur Brettig, nach der Brücke sofort nach links zum Radweg der FO11 in Richtung Unterstümmig. An einem Wegkreuz links der Straße . Hier überqueren wir die FO11 und folgen dieser Markierung. Über die Autobahn, durch die Bahnhofsiedlung, nach den Bahngleisen und Bahnhof rechts in die Kunigundenstraße. Der Weg führt uns über den Rinnigbach, die St2244 (alte B4), an der Schleuse 95 und dem Sportgelände Neuses vorbei über die Regnitzbrücke. Wir umrunden das Liapor-Werk und fahren auf der Industriestraße hinunter zur Regnitz. Die Fischtreppe an der Staustufe Neuses lädt uns zu einer Besichtigung ein. Nach dem Hölleingelände an zwei Fischweihern vorbei, der Aisch entlang nach Schlammersdorf. Hier rechts ab, die Aisch überquerend nach Trailsdorf zur Hallerndorfer Straße, hinauf und links einbiegen. Geradeaus auf der Trailsdorfer- und Kreuzbergstraße durch Hallerndorf, nach der Kapelle und dem Aussiedlerhof rechts, Wegweiser zum Kreuzberg (70 Höhenmeter). Am Kreuzberg  hinunter nach Stiebarlimbach folgen und durch Willersdorf. Auf der St2264 im Aischtal zurück. Am Wegweiser Schlammersdorf links ab und auf die Karl-Kreul-Straße, am Schlammersdorfer Keller vorbei, Richtung Regnitz. Nach der Regnitzbrücke rechts ab in die Fährstraße und vor der Tankstelle nochmal rechts zum Kanal. Vor dem Regnitzaltarm biegen wir links ab, auf dem Wiesenweg fahren wir zur Zufahrtsstraße des Kreisbauhofs. Rechts auf die St2244 (alte B4) Richtung Forchheim bis zur Schleuse 94. Dieses Kulturdenkmal lädt zu einer Besichtigung ein. Dann geht es links auf die FO5 und über die Forchheimer Straße nach Eggenlohe.

→ km: 26,3

↗ Hm: 160

⌚ ca. 2,5h

Schwierigkeitsgrad: einfach

 Einkehrtipp: Blaue Maus Neuses (Öffnungszeiten beachten)



Kropfeld Keller

91330 Drosendorf - Tel. 09545-5992

Genießen Sie die schöne Lage bei
Hausmacher Brotzeiten
und selbstgebackenem Bauernbrot,
dazu LÖWENBRÄU BIER
aus Buttenheim.

Auf Ihren Besuch freut sich Familie Kropfeld



Single Malt Whisky-Destillerie &
maritime Gaststätte

BLAUE MAUS

Öffnungszeiten:
Gasträume: Fr-Sa ab 19:00 Uhr und nach Absprache
Whisky Verkauf: Mo-Fr 9:00 - 18:00 Uhr, Sa 9:00 - 13:00 Uhr

Bamberger Straße 2 91330 Eitzelsheim-Neuses
Telefon (0 95 45) 74 61 Telefax (0 95 45) 5 04 08
www.fleischmann-whisky.de; info@fleischmann-whisky.de



LANDGASTHOF EISMANN

Andreas-Knauer-Str.19 91330 Kauernhofen

Tel.: 09545/5091-15 Fax 09545/4418-32

Öffnungszeiten: Mo: ab 17 Uhr Di: 11-14 Uhr und 17-24 Uhr
Mi: Ruhetag Do, Fr: 11-14 Uhr und 17-24 Uhr
Sa: 11-24 Uhr
So: 10-24 Uhr



Öffnungszeiten: Brauereigaststätte
Mo-Mi: ab 16.00 Uhr geöffnet
Donnerstag: Ruhetag
Fr-So: ab 16.00 Uhr geöffnet
Sonntag: Frühstücken & Mittagstisch
(bitte vorbestellen) - Tel.: 09545-8583

www.brauerei-foerst.de
info@brauerei-foerst.de



Natürlich gut essen und trinken

mit Produkten aus der Region und
unsere ökologisch gebrauten Bieren

Komfortable Gästezimmer - Tagungsraum
Separate Gasträume für Betriebs- und Familienfeiern

Öffnungszeiten: täglich von 11:00 Uhr - 23:00 Uhr Dienstag Ruhetag - Mittwoch ab 17:00 Uhr

Eggerbachstraße 22 - 91330 Egg/Weigelshofen Fon 09545-9426-0 Mail: pfister@gasthof-pfister.de www.gasthof-pfister.de

Landgasthof Zehner

Wir empfehlen uns für Ihre Einkehr mit einer
meisterhaften fränkischen Küche, einem
gemütlichem Biergarten und feinen
Destillaten aus unserer Brennerei.

Und wenn es einmal länger wird,
haben wir komfortable Zimmer.

Feuersteinstraße 55 - OT Drosendorf
Tel.: 09545/950264 - Fax 09545/950265

landgasthof-zehner@online.de www.landgasthof-zehner.de



TOUR 6 Neuses – Altendorf – Pettstadt – Hirschaid auf dem RegnitzRadweg



Die Schulstraße aufwärts vor der ev. Kirche links, dann geradeaus bis zum Brückchen, dann wieder links folgen wir nach Unterstümmig. Weiter in Buttenheim führt uns das Wegezeichen links über Autobahn und Eisenbahn durch Altendorf über die Kanalbrücke und die Regnitzbrücke bis Seußling. Nach Sassanfahrt führt uns die Talroute bis Köttmannsdorf und dort unterqueren wir die B505, fahren über die „Reiche Ebrach“ und danach biegen wir rechts ab nach Pettstadt. Nach dem Industriegebiet biegen wir nach rechts und nach Schienenquerung wieder nach rechts hinunter zur Fähre, mit der wir übersetzen. Wir unterqueren die alte Eisenbahnstrecke und bei der nächsten Eisenbahnbrücke biegen wir nach rechts ab, an einer Gärtnerei vorbei zum Kraftwerk Strullendorf. Über den Kraftwerkkanal, wenden wir uns nach links. Der Kanalroute folgend fahren wir direkt am Main-Donau-Kanal aufwärts bis Neuses. Hier überqueren wir den Kanal und fahren links durch den Ort Richtung Bahnhof. Vor der St2244 (alte B4) können wir rechts einen Abstecher in das Gasthaus Blaue Maus machen, bevor es zurück nach Eggolsheim geht (Öffnungszeiten beachten, s. Anzeige).

→ km: 29,5 ↗ Hm: 160 ⌚ ca. 2,5 h

Schwierigkeitsgrad: einfach

🍺 Einkehrtipp: Blaue Maus Neuses

Für alle Touren
gelten die Bestimmungen für ausgebauten und
naturschonenden Fahrradwege.

Alle Touren inklusive GPS Daten und viele
weitere Informationen stehen auch auf der Homepage
des Marktes Eggolsheim zur Verfügung:
www.eggolsheim.de